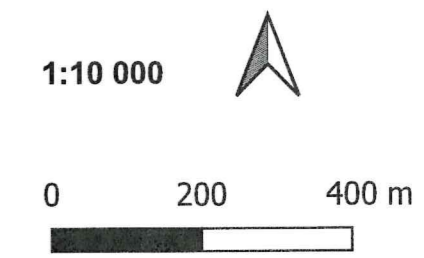
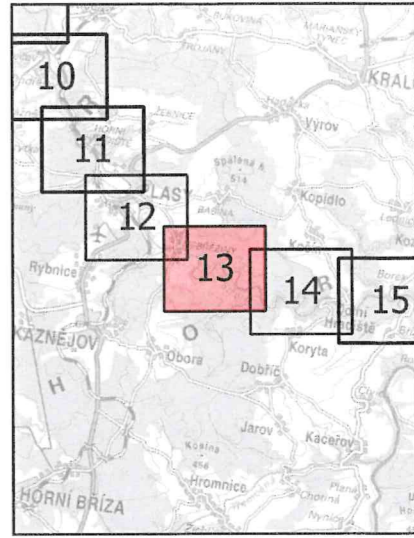
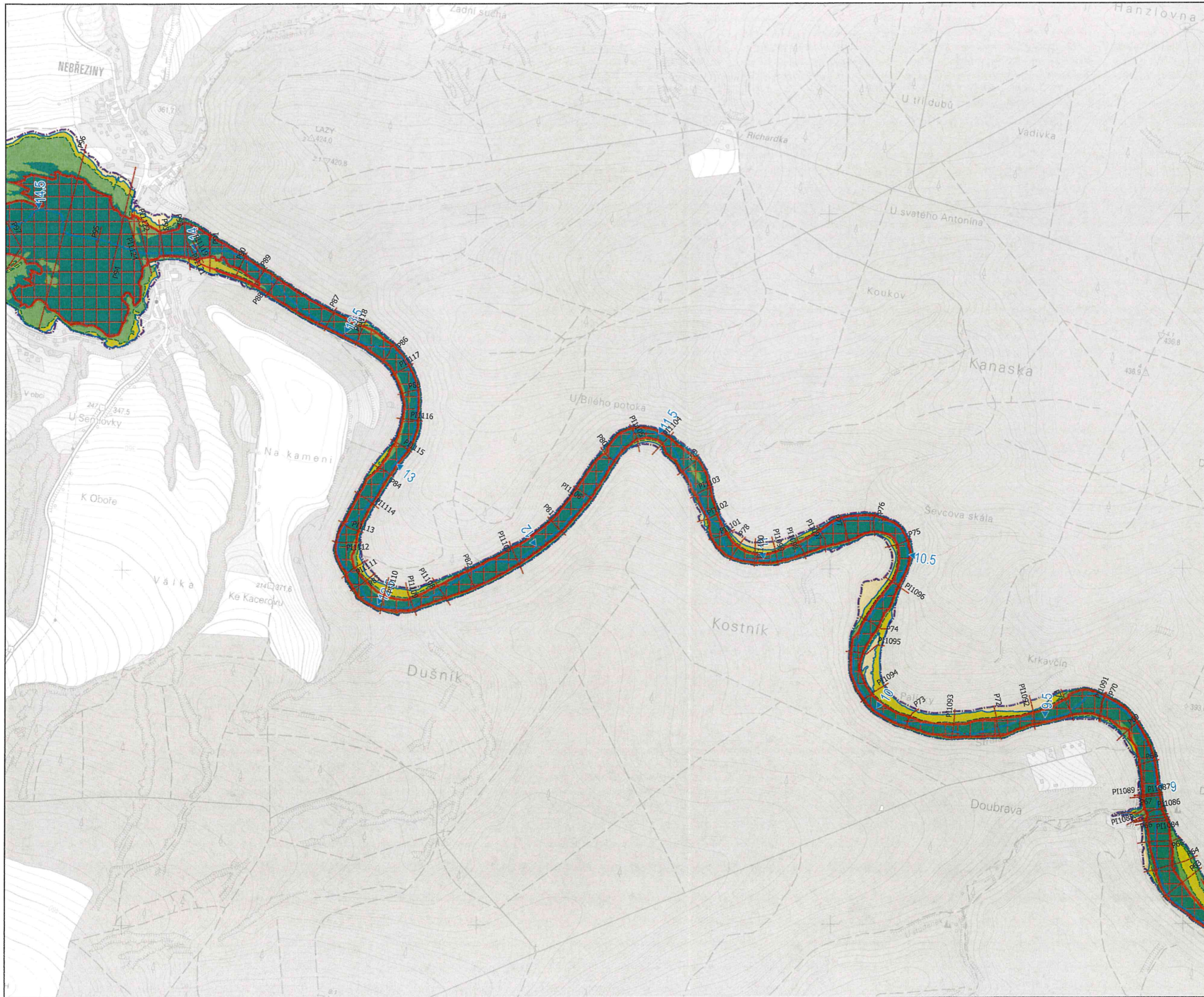


- Osa toku s říční kilometráží
- profily
- Záplavová území
- aktivní zóna
- Q₅
- Q₂₀
- Q₁₀₀
- Q₅₀₀

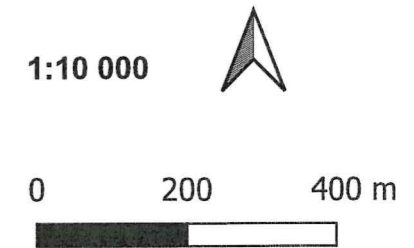


Souřadnicový systém S-JTSK
 Výškový referenční systém Balt pc
 vyrovnání.

Zpracováno v prosinci 2023 na podkladě
 Základní mapy ČR 1 : 10 000 odvozené
 ze Základní báze geografických dat ČR
 (ZABAGED®).



- Osa toku s říční kilometráží
- profily
- Záplavová území
- aktivní zóna
- Q_5
- Q_{20}
- Q_{100}
- Q_{500}



Souřadnicový systém S-JTSK
 Výškový referenční systém Balt pc
 vyrovnání.

Zpracováno v prosinci 2023 na podkladě
 Základní mapy ČR 1 : 10 000 odvozené
 ze Základní báze geografických dat ČR
 (ZABAGED®).