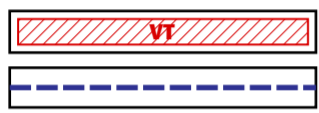


# HLAVNÍ VÝKRES - ÚP OBORA

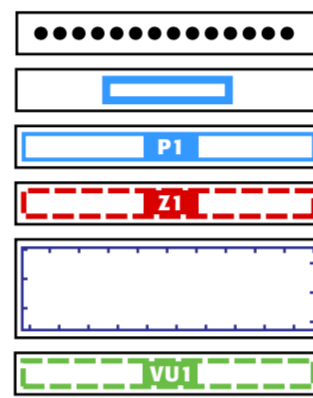
M 1 : 5 000  
LEDEN 2012



**plochy a koridory pro veřejně prospěšné stavby**  
(vyvlastnění dle §170 STZ, předkupní právo dle §101 STZ)  
technická infrastruktura - čistírna odpadních vod (VT1, VT2)  
dopravní infrastruktura - místní komunikace (D1, D2)



**plochy a koridory pro veřejně prospěšná opatření**  
(vyvlastnění dle §170 STZ, předkupní právo dle §101 STZ)  
založení prvků územního systému ekologické stability (VU1-VU4)



**základní členění území**  
řešené území (Obec Obora, okres Plzeň-sever, Plzeňský kraj)  
hranice zastavěného území  
plochy přestavby  
zastavitelné plochy  
plocha územní rezervy - dopravní koridor silniční komunikace  
plochy opatření - vymezení ÚSES

stav	návrh
SH	SH
SV	SV
BV	BV
RI	RI
OV	OV
OH	OH
OS	OS
OR	OR
VD	VD
VZ	VZ
TI	TI
DS	DS
DK	DK
PV	PV
ZV	ZV
ZS	ZS
NP	NP
NL	NL
NK	NK
NR	NR
NZ	NZ
VV	VV

**urbanistická koncepce (plochy s rozdílným využitím)**  
plochy smíšené obytné - historické jádro venkovského sídla (SH)  
plochy smíšené obytné - venkovské (SV)  
plochy bydlení - venkovské (BV)  
plochy individuální rekreace (RI)  
plochy občanského vybavení - veřejná infrastruktura (OV)  
plochy občanského vybavení - hřbitovy a církevní stavby (OH)  
plochy občanského vybavení - sport (OS)  
plochy občanského vybavení - rekreace (OR)  
plochy výroby a skladování - drobná a řemeslná výroba (VD)  
plochy výroby a skladování - zemědělská výroba (VZ)  
plochy technické infrastruktury (TI)  
plochy dopravní infrastruktury - silnice (DS)  
plochy dopravní infrastruktury - místní a přístupové komunikace (DK)  
plochy veřejných prostranství (PV)  
plochy veřejných prostranství - veřejná zeleň (ZV)  
plochy sídelní zeleně - soukromá a vyhrazená zeleň (ZS)  
plochy přírodní (NP)  
plochy lesní (NL)  
plochy smíšené nezastavěného území - krajinná zeleň (NK)  
plochy smíšené nezastavěného území - rekreace a sport (NR)  
plochy zemědělské (NZ)  
plochy vodní a vodohospodářské (VV)

**Záznam u účinnosti**

správní orgán  
vydávající územní plán

**Zastupitelstvo obce Obora**  
označení správního orgánu

číslo jednací

datum vydání

datum nabytí účinnosti

oprávněná  
úřední osoba  
pořizovatele

**Odbor regionálního rozvoje a územního plánu**  
**MěÚ Kralovice**  
úřad územního plánování

**Ing. Lenka Šapovalová**  
jméno a příjmení

razítko a podpis

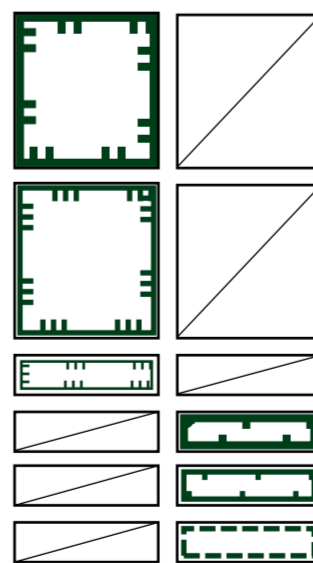
projektant

Ing. arch. Ladislav Bareš

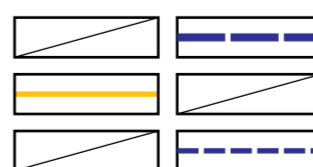
atelier:

PAFF - architekti  
Na Zájezdu 18/1946  
101 00 Praha 10

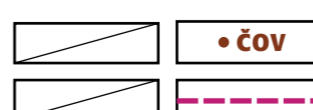
autorizovaný architekt ČKA 03 123



**koncepce uspořádání krajiny - ÚSES a ochrana přírody**  
regionální biocentrum (RBC)  
nadregionální biokoridor (NRBK)  
ochranná zóna nadregionálního biokoridoru (NRBK)  
lokální biocentrum (LBC)  
lokální biokoridor (LBK)  
interakční prvek (IP)



**koncepce dopravní infrastruktury, zajištění propustnosti území**  
osa koridoru dopravní infrastruktury - silniční komunikace (výhled)  
silnice III. třídy  
místní komunikace



**koncepce technické infrastruktury**  
technologický objekt stokové sítě (čistírna odpadních vod)  
přeložka vedení VN 22 kV