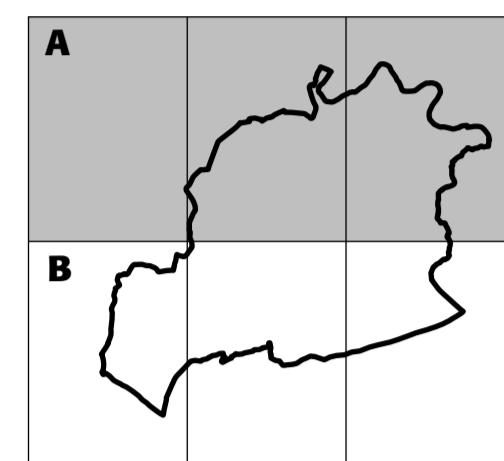
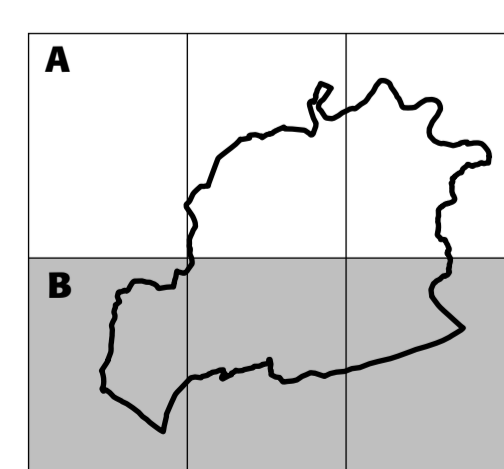
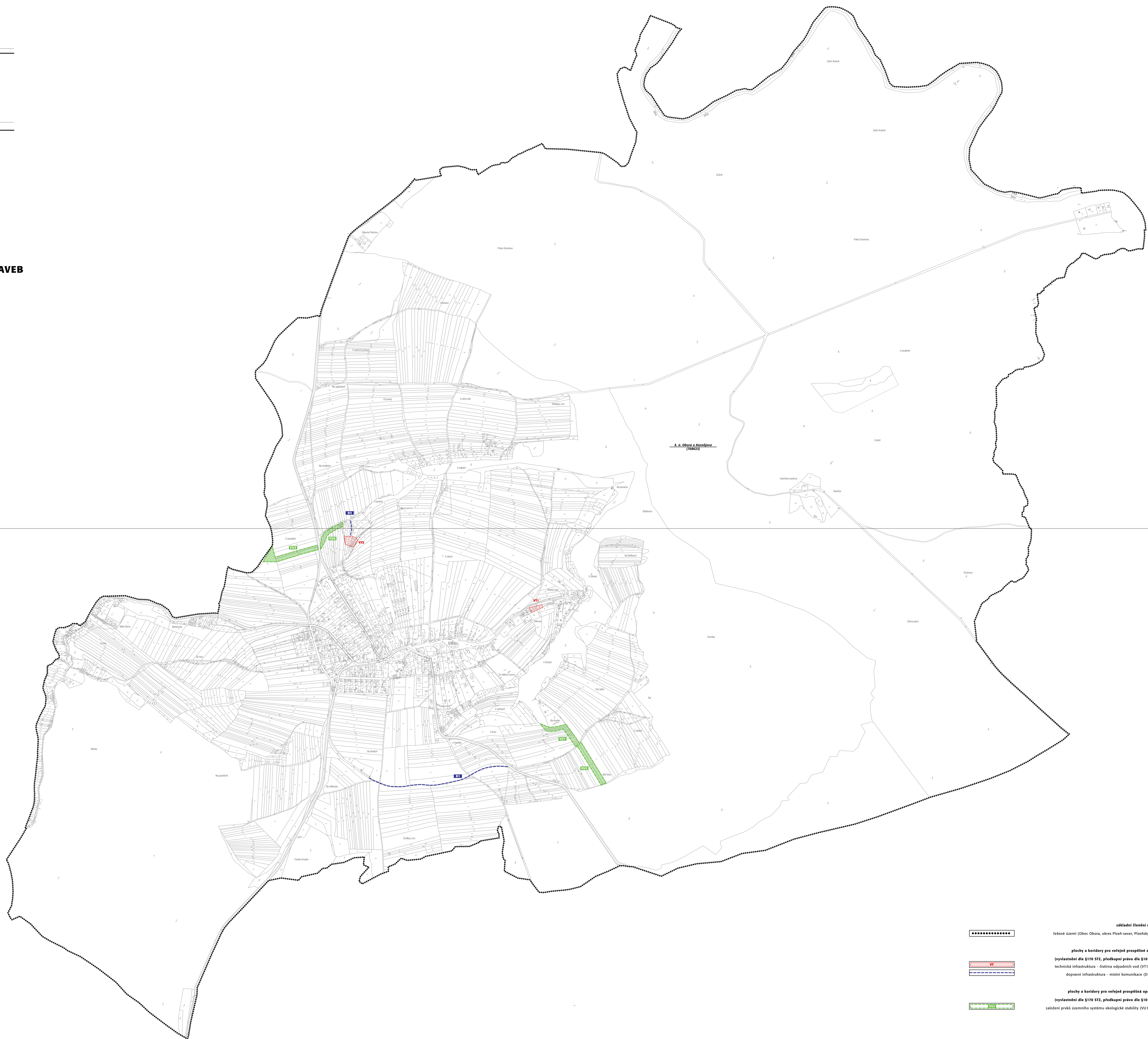


<b>Záznam o účinnosti</b>	
správní orgán vydávající územní plán	<b>Zastupitelstvo obce Obora</b> číslo územního plánu
	číslo přílohy
	datum vydání
	základní informace
-----	
oprávněná ústřední osoba pořizovatele	<b>Odbor regionálního rozvoje a územního plánu</b> <b>MÚA Kralovice</b> číslo územního plánu
	<b>Ing. Lenka Šapovalová</b> jednatelka
-----	
	číslo přílohy
-----	
projektant	Ing. arch. Ladislav Šarvát
autor	PAZF - architekti Pařížská 164/194a 101 00 Praha 10
-----	
	Ing. arch. Ladislav Šarvát autorský výtisk číslo 121



**3/A**  
**VÝKRES VEŘEJNĚ PROSPĚŠNÝCH STAVEB**  
**OPATŘENÍ A ASANACÍ**  
**- ÚP OBORA**  
 M 1 : 5 000  
 LEDEN 2012



**3/B**  
**VÝKRES VEŘEJNĚ PROSPĚŠNÝCH STAVEB**  
**OPATŘENÍ A ASANACÍ**  
**- ÚP OBORA**  
 M 1 : 5 000  
 LEDEN 2012

- základní členění území**  
 řešené území (Obec Obora, okres Píseč-sever, Plzeňský kraj)
- plochy a koridory pro veřejně prospěšné stavby**  
 (vyhlášení dle §170 StZ, předkupní právo dle §101 StZ)  
 technická infrastruktura - čistírna odpadních vod (V1L, V2L)  
 dopravní infrastruktura - místní komunikace (D1, D2)
- plochy a koridory pro veřejně prospěšná opatření**  
 (vyhlášení dle §170 StZ, předkupní právo dle §101 StZ)  
 založení prvku územního systému ekologické stability (V01-V04)

projektant  
 Ing. arch. Ladislav Šarvát

autor  
 PAZF - architekti  
 Pařížská 164/194a  
 101 00 Praha 10

Ing. arch. Ladislav Šarvát  
 autorský výtisk číslo 121