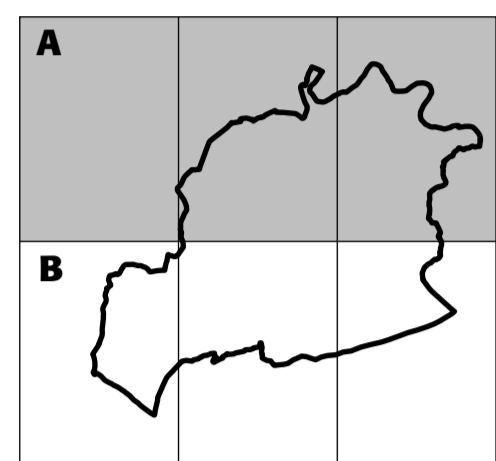


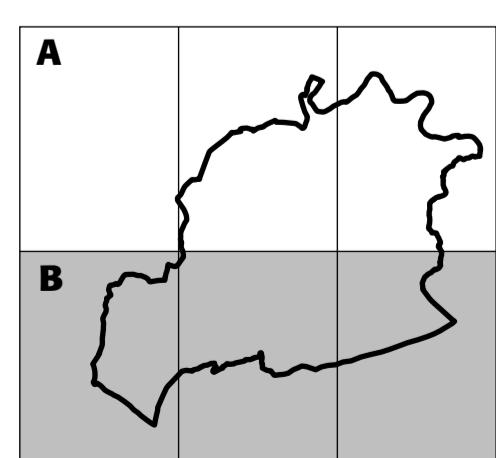
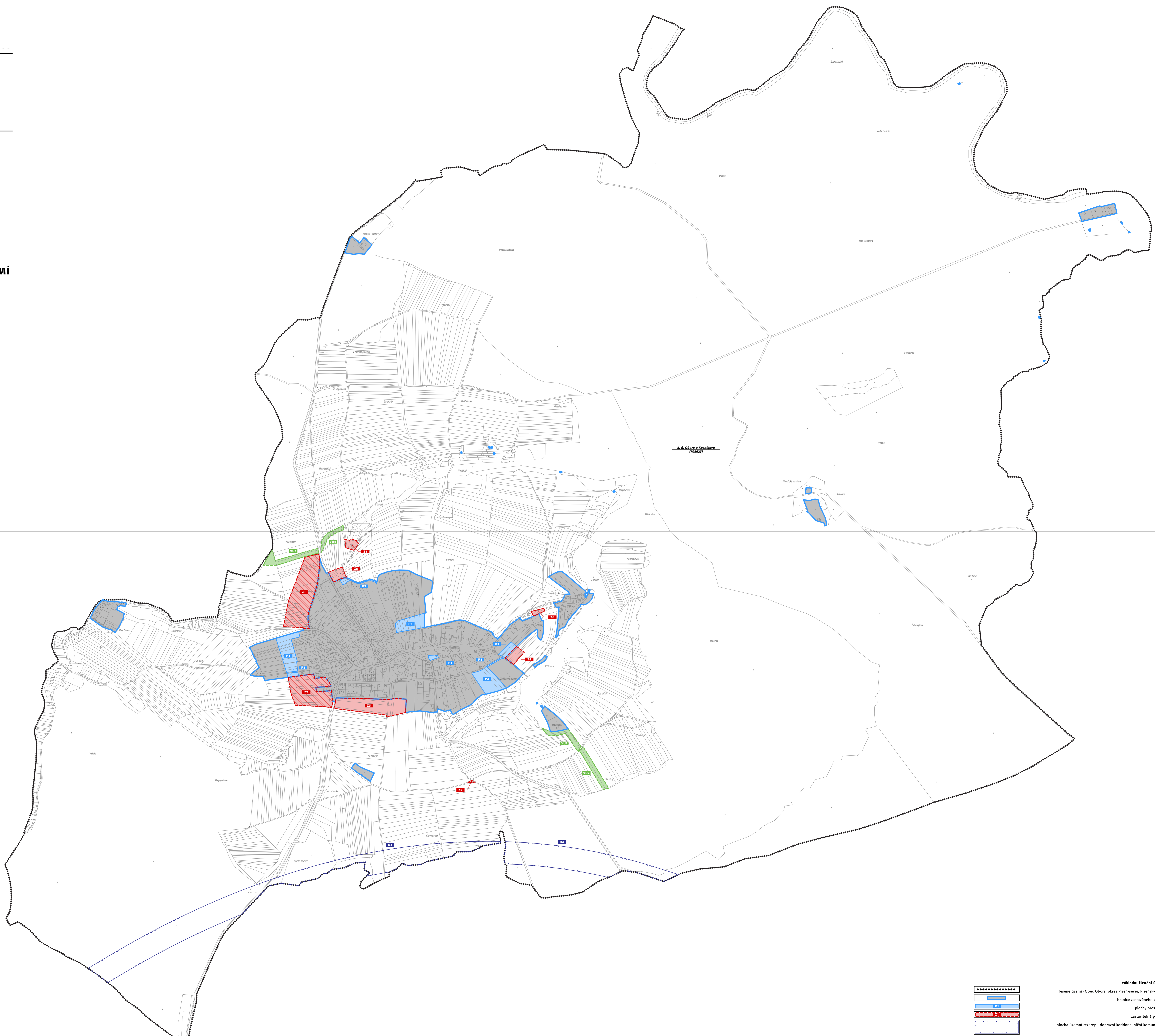
Základní údaje	
správní orgán vydávající územní plán	Zastupitelstvo obce Obora číslo územního plánu
	číslo přílohy
	datum vydání
	číslo a název území
oprávněná ústřední osoba pořizovatele	Odbor regionálního rozvoje a územního plánu MÚA Kralovice územní územní plánování
	Ing. Lenka Šapovalová jednatelka územního plánu
	číslo a název
projektant	Ing. arch. Ladislav Šarvát
autor	PAF - architekti Pašáková 161/194 101 00 Praha 10
	Ing. arch. Ladislav Šarvát autorský výtisk č. 001/12



1/A

VÝKRES ZÁKLADNÍHO ČLENĚNÍ ÚZEMÍ - ÚP OBORA

M 1 : 5 000
LEDEN 2012



1/B

VÝKRES ZÁKLADNÍHO ČLENĚNÍ ÚZEMÍ - ÚP OBORA

M 1 : 5 000
LEDEN 2012

Symbol	Popis
-----	základní členění území
-----	hranice území (Obec Obora, okres Písek-sever, Jihočeský kraj)
-----	hranice zastavěného území
-----	plochy přestavby
-----	zastavěné plochy
-----	plocha územní rezervy - dopravní koridor silniční komunikace
-----	plochy opatření - vymezení ÚSES
-----	plochy s proěřením změny jejich využití územní studií

projektant	Ing. arch. Ladislav Šarvát
autor	PAF - architekti Pašáková 161/194 101 00 Praha 10
	Ing. arch. Ladislav Šarvát autorský výtisk č. 001/12